PROFIL: W76-S31-W77
POZIOM PORÓWN: 95.000

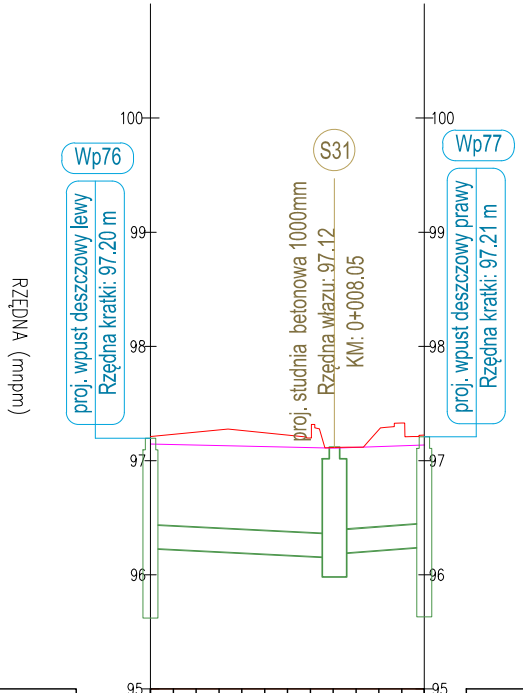
RZĘDNA (mnpm)
100
99
98
97
96
95
Wp76
proj. wpust deszczowy lewy
Rzędna kratki: 97.20 m
S31
proj. studnia betonowa 1000mm
Rzędna włazu: 97.12
KM: 0+008.05
Wp77
proj. wpust deszczowy prawy
Rzędna kratki: 97.21 m

Istniejący teren	97.14 97.14 97.14 97.13 97.13 97.12 97.12 97.11 97.11 97.12 97.12 97.13 97.14
Projektowana niweleta	97.21 97.23 97.25 97.27 97.26 97.24 97.22 97.20 97.11 97.12 97.27 97.33
Rzędna dna rury	96.23 96.16 96.19 96.24
Rzędna dna studni	95.72 96.08 95.73
Głędokość posadowienia dna kanału	1.01 1.04 1.07 1.06 1.05 1.04 0.94 0.92 1.06 1.10
Nachylenie, długość kanału	i=-1.00% L=7.19m i=1.50% L=3.07m
Materiał	Rura PVC SN 8 Ø 200 mm
Kilometraż	01.00 02.00 03.00 04.00 05.00 06.00 07.00 08.00 09.00 10.00 11.00

0+000 0+012

PROFIL: W78-S32-W79
POZIOM PORÓWN: 94.400

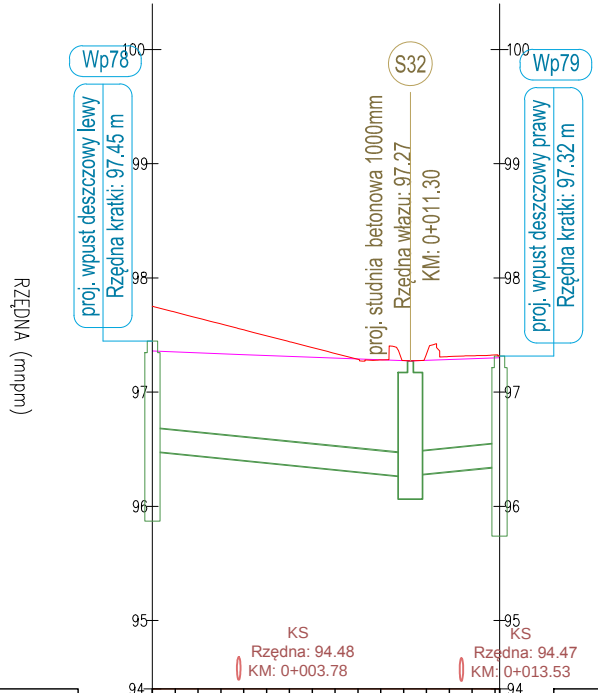
RZĘDNA (mnpm)
100
99
98
97
96
95
94
Wp78
proj. wpust deszczowy lewy
Rzędna kratki: 97.45 m
S32
proj. studnia betonowa 1000mm
Rzędna włazu: 97.27
KM: 0+011.30
Wp79
proj. wpust deszczowy prawy
Rzędna kratki: 97.32 m
KS
Rzędna: 94.48
KM: 0+003.78
KS
Rzędna: 94.47
KM: 0+013.53

Istniejący teren	97.36 97.35 97.34 97.34 97.33 97.32 97.31 97.31 97.30 97.29 97.28 97.28 97.28 97.29 97.29 97.30
Projektowana niweleta	97.75 97.70 97.65 97.60 97.54 97.49 97.44 97.39 97.34 97.29 97.28 97.28 97.33 97.31 97.32 97.32
Rzędna dna rury	96.48 96.27 96.28 96.34
Rzędna dna studni	95.97 96.16 95.84
Głędokość posadowienia dna kanału	1.24 1.21 1.17 1.14 1.11 1.08 1.05 1.02 0.99 1.00 1.01 1.05 1.01 0.99
Nachylenie, długość kanału	i=-2.00% L=10.44m i=2.00% L=3.04m
Materiał	Rura PVC SN 8 Ø 200 mm
Kilometraż	01.00 02.00 03.00 04.00 05.00 06.00 07.00 08.00 09.00 10.00 11.00 12.00 13.00 14.00 15.00

0+000 0+015

PROFIL: W80 -RÓW
POZIOM PORÓWN: 93.000

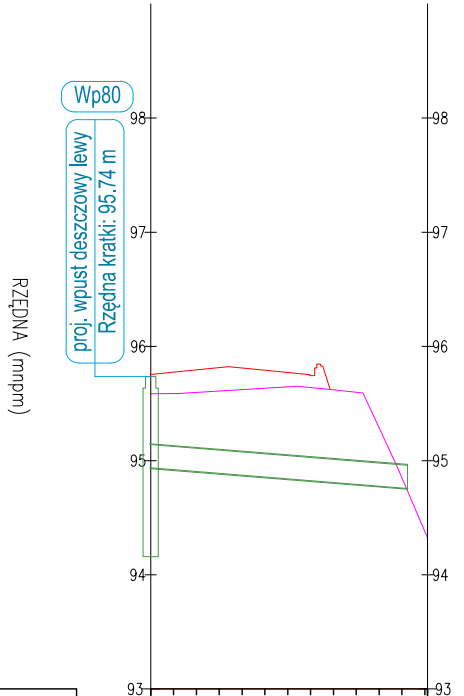
Wp80
proj. wpust deszczowy lewy
Rzędna kratki: 95.74 m
RZĘDNA (mnpm)
98
97
96
95
94
93

Istniejący teren	95.58 95.59 95.60 95.61 95.62 95.63 95.65 95.64 95.62 95.60 95.29 94.85 94.32
Projektowana niweleta	95.75 95.77 95.79 95.81 95.81 95.79 95.77 95.74
Rzędna dna rury	94.93 94.75
Rzędna dna studni	94.26
Głedokość posadowienia dna kanału	1.02 1.05 1.09 1.10 1.10 1.10 1.08 0.98 0.97 0.68 0.26
Nachylenie, długość kanału	i=-1.60% L=11.29m
Materiał	Rura PVC SN 8 Ø 200 mm
Kilometraż	01.00 02.00 03.00 04.00 05.00 06.00 07.00 08.00 09.00 10.00 11.00 12.00

0+000 0+012

PROFIL: W82-RÓW
POZIOM PORÓWN: 94.000

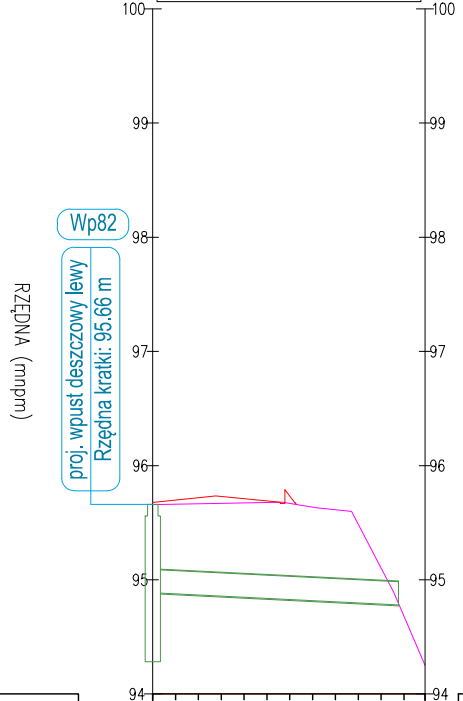
Wp82
proj. wpust deszczowy lewy
Rzędna kratki: 95.66 m
RZĘDNA (mnpm)
100
99
98
97
96
95
94

Istniejący teren	95.66 95.66 95.67 95.67 95.67 95.68 95.67 95.64 95.61 95.49 95.10 94.68 94.25
Projektowana niweleta	95.68 95.70 95.72 95.73 95.71 95.69 95.73
Rzędna dna rury	94.88 94.78
Rzędna dna studni	94.38
Głedokość posadowienia dna kanału	0.82 0.85 0.87 0.86 0.85 0.91 0.82 0.81 0.69 0.32
Nachylenie, długość kanału	i=-1.00% L=10.43m
Materiał	Rura PVC SN 8 Ø 200 mm
Kilometraż	01.00 02.00 03.00 04.00 05.00 06.00 07.00 08.00 09.00 10.00 11.00

0+000 0+012

RZĘDNA (mnpm)
proj. wpust deszczowy lewy

Istniejący teren	
Projektowana niweleta	
Rzędna dna rury	
Rzędna dna studni	
Głedokość posadowienia dna kanału	
Nachylenie, długość kanału	
Materiał	
Kilometraż	

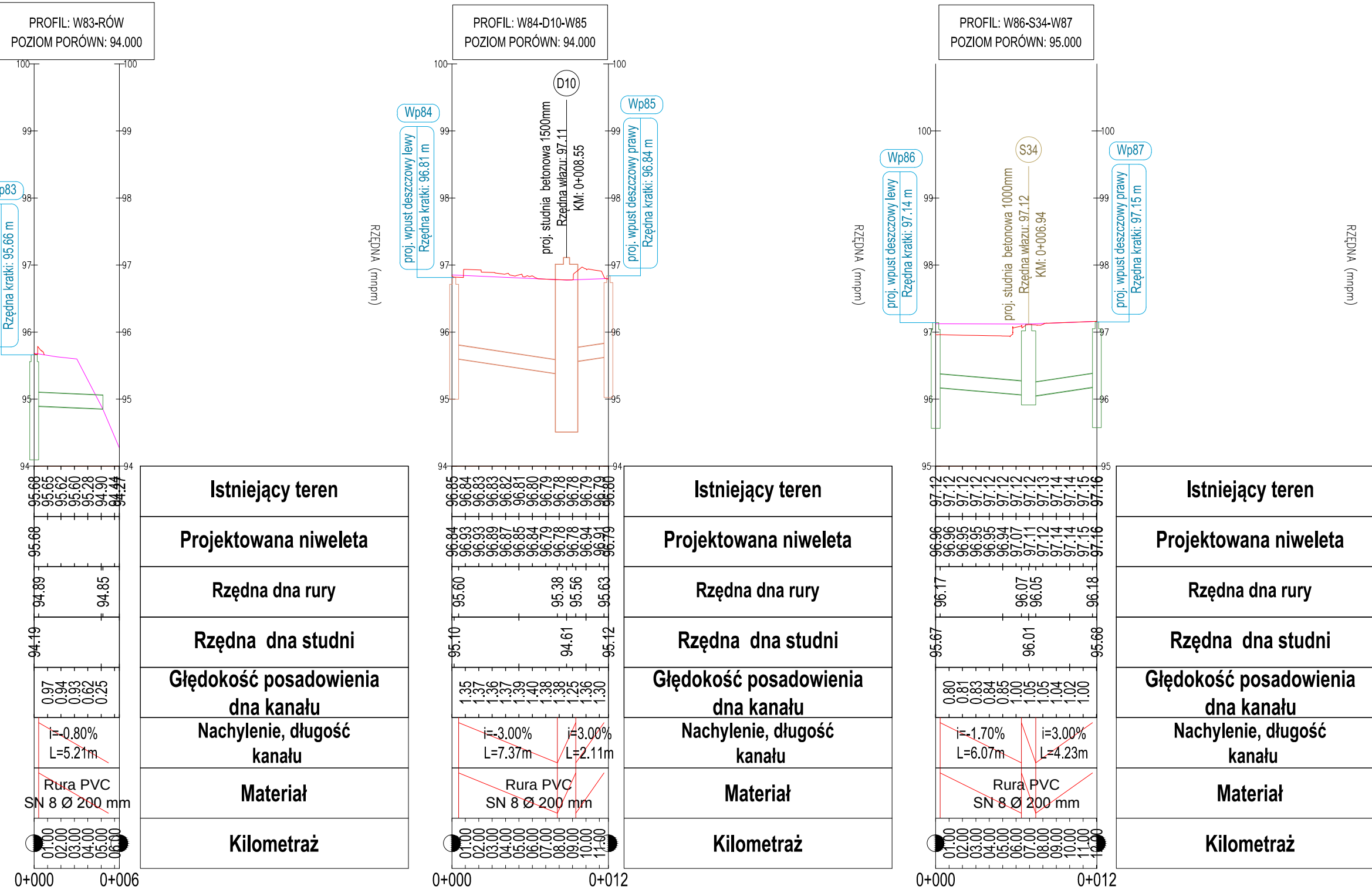
PROFIL: W83-RÓW
POZIOM PORÓWN: 94.000
p83
Rzędna kratki: 95.66 m
100
99
98
97
96
95
94
95.68
95.65
95.62
95.60
95.28
94.90
94.44
94.27
95.68
94.89
94.85
94.19
0.97
0.94
0.93
0.62
0.25
i=-0.80%
L=5.21m
Rura PVC
SN 8 Ø 200 mm
01.00
02.00
03.00
04.00
05.00
06.00
0+000
0+006
Istniejący teren
Projektowana niweleta
Rzędna dna rury
Rzędna dna studni
Głędokość posadowienia dna kanału
Nachylenie, długość kanału
Materiał
Kilometraż
RZĘDNA (mmpu)
PROFIL: W84-D10-W85
POZIOM PORÓWN: 94.000
Wp84
proj. wpust deszczowy lewy
Rzędna kratki: 96.81 m
D10
proj. studnia betonowa 1500mm
Rzędna włazu: 97.11
KM: 0+008.55
Wp85
proj. wpust deszczowy prawy
Rzędna kratki: 96.84 m
96.85
96.84
96.83
96.83
96.82
96.81
96.80
96.79
96.78
96.78
96.79
96.79
96.80
96.84
96.93
96.93
96.89
96.87
96.85
96.84
96.79
96.78
96.78
96.94
96.91
96.79
95.60
95.38
95.56
95.63
95.10
94.61
95.12
1.35
1.37
1.36
1.37
1.39
1.40
1.38
1.38
1.25
1.36
1.30
i=-3.00%
L=7.37m
i=3.00%
L=2.11m
Rura PVC
SN 8 Ø 200 mm
01.00
02.00
03.00
04.00
05.00
06.00
07.00
08.00
09.00
10.00
11.00
0+000
0+012
Istniejący teren
Projektowana niweleta
Rzędna dna rury
Rzędna dna studni
Głędokość posadowienia dna kanału
Nachylenie, długość kanału
Materiał
Kilometraż
RZĘDNA (mmpu)
PROFIL: W86-S34-W87
POZIOM PORÓWN: 95.000
Wp86
proj. wpust deszczowy lewy
Rzędna kratki: 97.14 m
S34
proj. studnia betonowa 1000mm
Rzędna włazu: 97.12
KM: 0+006.94
Wp87
proj. wpust deszczowy prawy
Rzędna kratki: 97.15 m
97.12
97.12
97.12
97.12
97.12
97.12
97.12
97.13
97.14
97.14
97.15
97.16
96.96
96.96
96.95
96.95
96.95
96.94
97.07
97.11
97.12
97.14
97.14
97.15
97.16
96.17
96.07
96.05
96.18
95.67
96.01
95.68
0.80
0.81
0.83
0.84
0.85
1.00
1.05
1.05
1.04
1.02
1.00
i=-1.70%
L=6.07m
i=3.00%
L=4.23m
Rura PVC
SN 8 Ø 200 mm
01.00
02.00
03.00
04.00
05.00
06.00
07.00
08.00
09.00
10.00
11.00
12.00
0+000
0+012
Istniejący teren
Projektowana niweleta
Rzędna dna rury
Rzędna dna studni
Głędokość posadowienia dna kanału
Nachylenie, długość kanału
Materiał
Kilometraż
RZĘDNA (mmpu)

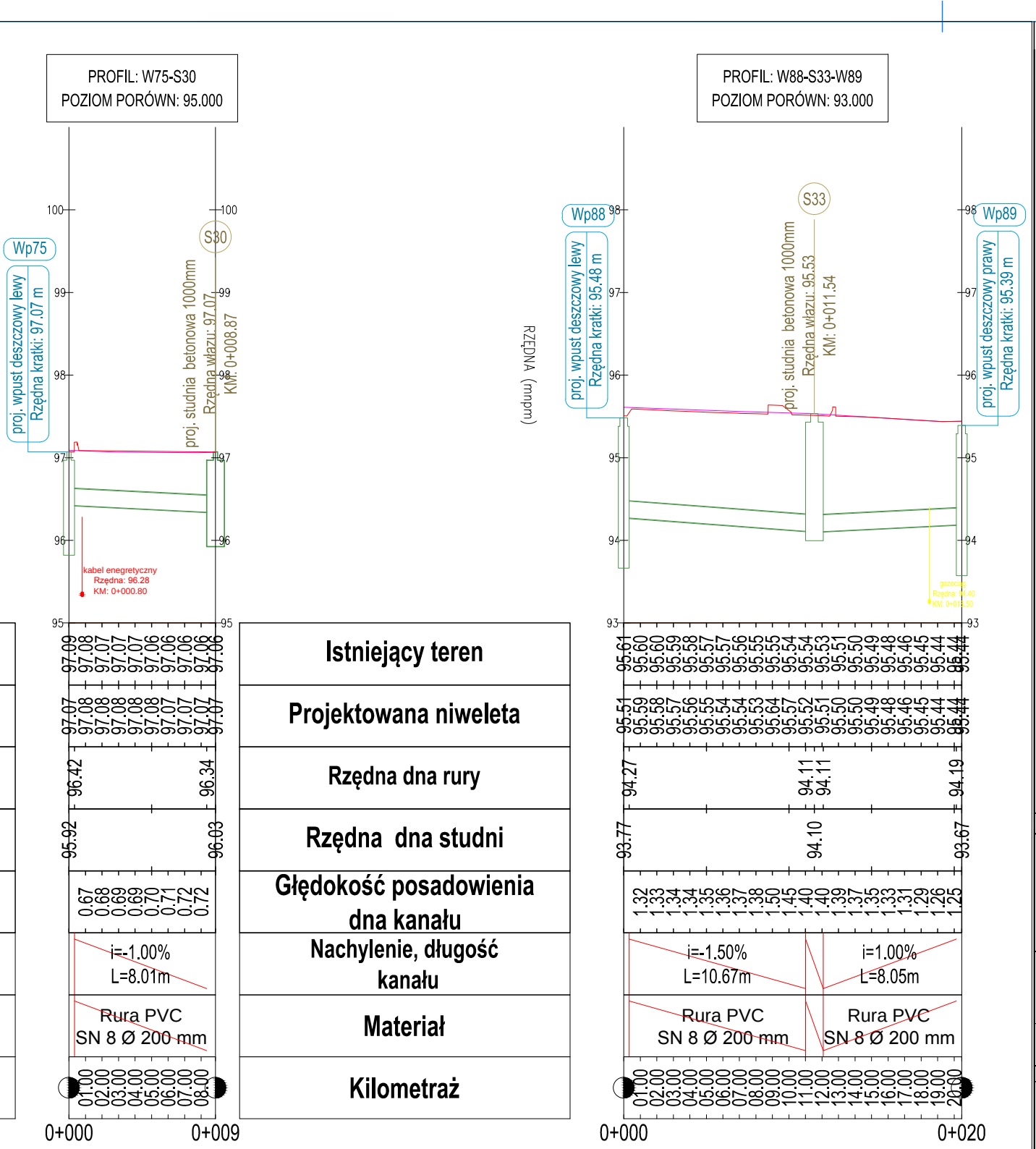
PROFIL: W75-S30
POZIOM PORÓWN: 95.000
Wp75
proj. wpust deszczowy lewy
Rzędna kratki: 97.07 m
S30
proj. studnia betonowa 1000mm
Rzędna włazu: 97.07
KM: 0+008.87
kabel enegretyczny
Rzędna: 96.28
KM: 0+000.80
100
99
98
97
96
95
Istniejący teren
97.09 97.08 97.07 97.07 97.07 97.06 97.06 97.06 97.06 97.06
Projektowana niweleta
97.07 97.08 97.08 97.08 97.08 97.07 97.07 97.07 97.07
Rzędna dna rury
96.42 96.34
Rzędna dna studni
95.92 96.03
Głędokość posadowienia dna kanału
0.67 0.68 0.69 0.69 0.70 0.71 0.72 0.72
Nachylenie, długość kanału
i=-1.00%
L=8.01m
Materiał
Rura PVC
SN 8 Ø 200 mm
Kilometraż
01.00 02.00 03.00 04.00 05.00 06.00 07.00 08.00
0+000
0+009
RZĘDNA (mnpm)
PROFIL: W88-S33-W89
POZIOM PORÓWN: 93.000
Wp88
proj. wpust deszczowy lewy
Rzędna kratki: 95.48 m
S33
proj. studnia betonowa 1000mm
Rzędna włazu: 95.53
KM: 0+011.54
Wp89
proj. wpust deszczowy prawy
Rzędna kratki: 95.39 m
gazociąg
Rzędna: 94.40
KM: 0+018.50
98
97
96
95
94
93
95.61 95.60 95.60 95.59 95.58 95.57 95.57 95.56 95.55 95.55 95.54 95.54 95.53 95.51 95.50 95.49 95.48 95.46 95.45 95.44 95.44 95.44
95.51 95.59 95.58 95.57 95.56 95.55 95.54 95.54 95.53 95.64 95.57 95.52 95.51 95.50 95.50 95.49 95.48 95.46 95.45 95.44 95.44
94.27 94.11 94.11 94.19
93.77 94.10 93.67
1.32 1.33 1.34 1.34 1.35 1.36 1.37 1.38 1.50 1.45 1.40 1.40 1.39 1.37 1.35 1.33 1.31 1.29 1.26 1.25
i=-1.50%
L=10.67m
i=1.00%
L=8.05m
Rura PVC
SN 8 Ø 200 mm
Rura PVC
SN 8 Ø 200 mm
01.00 02.00 03.00 04.00 05.00 06.00 07.00 08.00 09.00 10.00 11.00 12.00 13.00 14.00 15.00 16.00 17.00 18.00 19.00 20.00
0+000
0+020

Legenda:

- proj. niweleta jezdni
- istn. niweleta terenu

Wykonawca	Zamawiający
ESPEJA BIURO PROJEKTOWE Espeja biuro projektowe ulica Górnośląska 8/13 62-800 Kalisz	Gmina Święciechowa ul. Ułańska 4, 64-115 Święciechowa

Data opracowania 09.2017	Tytuł zadania:	Budowa ulicy Produkcyjnej w Święciechowie
	Stadium	Projekt Budowlano - Wykonawczy
Skala 1:100/250	Tytuł rysunku	Profil Podłużny

Branża	Stanowisko	Imię i nazwisko	Nr uprawnień	Podpis	
Sanitarna	Projektant	mgr inż. Monika Żurawska	WKP/0273/PWOS/06		Nr Rys 3.11
	Sprawdzający	mgr inż. Zbigniew Janaszczyk	20/75		
	Opracował	inż. Dawid Pomianek	-		